



















# E

## CÓRDOBA ALCOLEA B. DEL ANGEL

COLÓN NORTE 59 

	260 Ollerías (S. Cayetano)	Gran Capitán 131	
	113 Ollerías DC	Colón Este 950	
	179 P. de Gracia DC (Marrubial)	Ollerías (Pta. Colodro) 952	
	285 Jesús Rescatado (Viñuela)	Ollerías 112	
	154 Jesús Rescatado	P. de Gracia (Marrubial) 178	
	36 Av. Libia (El Cairo)	Av. Barcelona 16	
	108 Av. Libia DC	Av. Libia 321	
	Av. Libia (C.C. Zahira)	Fidiana 107	
	Gasolinera S. Carlos	C.C. Zahira	
	Pol. Las Quemadas (Ford)	Gasolinera S. Carlos	
	Pol. Las Quemadas (Capuch.)	P. Las Quemadas (Ford)	
	Tanatorio	P. Las Quemadas (Capuchinos)	
	Campus Rabanales	Tanatorio	
	Cementerio	Campus Rabanales	
	El Montón de la Tierra	Cementerio	
	El Yate	El Montón de la Tierra	
	Alcolea 1ª	La Lancha	
	Alcolea 2ª	Alcolea 1ª	
	Alcolea 3ª	Alcolea 2ª	
	Alcolea 4ª	Alcolea 3ª	
	Barrio del Angel 1ª	Alcolea 4ª	
	Barrio del Angel 2ª	Barrio del Angel 1ª	
		Barrio del Angel 2ª	

El nº verde que aparece junto al nombre de parada sirve para conocer el tiempo de espera del próximo bus en cada parada consultándolo a través de [www.aucorsa.net](http://www.aucorsa.net) y mediante el teléfono móvil.

 Bomberos	 Camping	 Cementerio	 Centro Salud	 Est. Bus-RENFE	 Excmo. Ayto. Córdoba
 Hospital	 Iglesia	 Instalación Deportiva	 Juzgados	 Centro Comercial	 Parador Nacional
 Plaza de Toros	 Policía / G. Civil	 Pto. Info Aucorsa	 Universidad / C. Mayor	 Interés Turístico	 Zoo